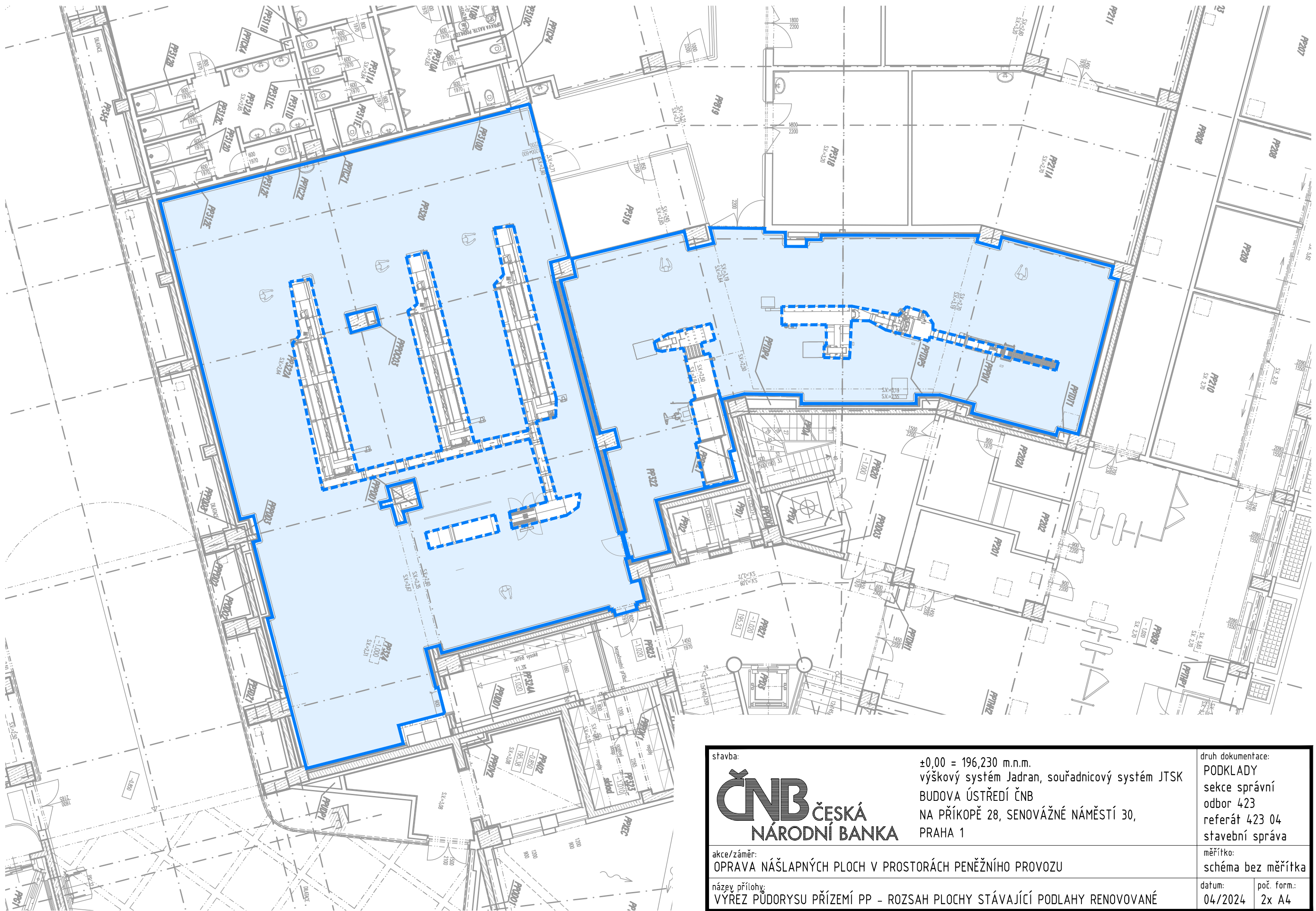

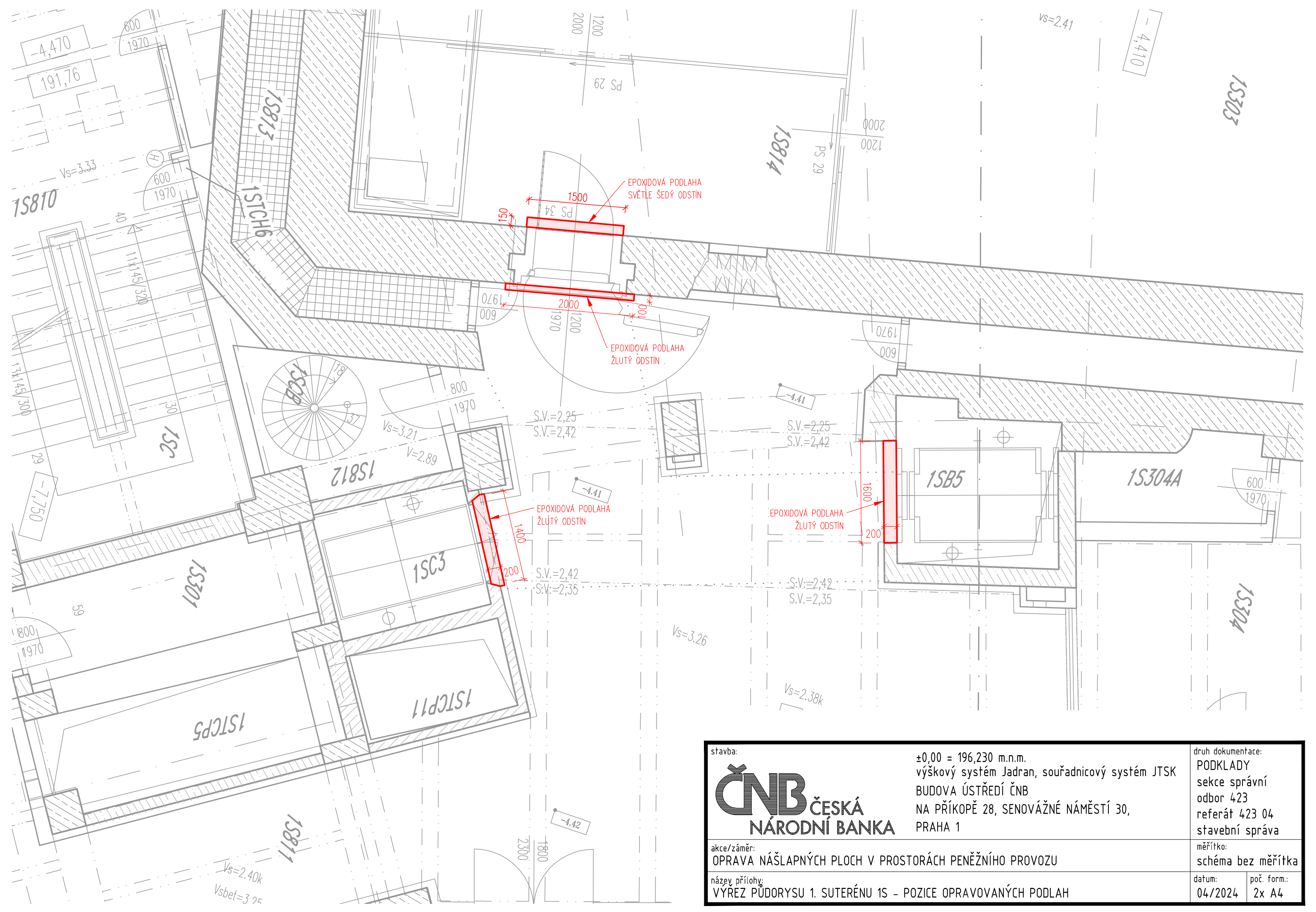


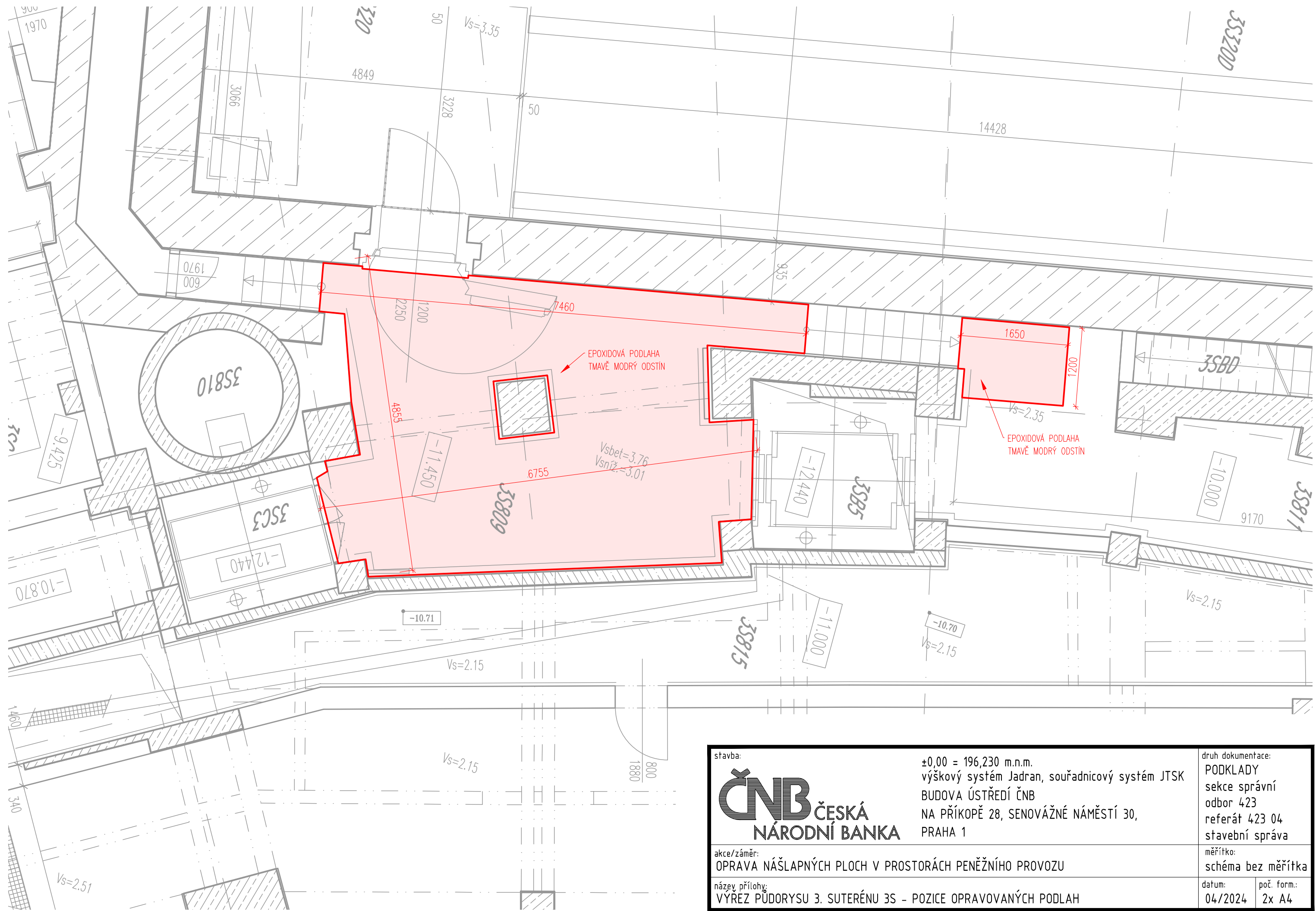
stavba:	±0,00 = 196,230 m.n.m. výškový systém Jadran, souřadnicový systém JTSK BUDOVA ÚSTŘEDÍ ČNB NA PŘÍKOPĚ 28, SENOVÁŽNÉ NÁMĚSTÍ 30, PRAHA 1	druh dokumentace: PODKLADY sekce správní odbor 423 referát 423 04 stavební správa
akce/záměr:	OPRAVA NÁŠLAPNÝCH PLOCH V PROSTORÁCH PENĚŽNÍHO PROVOZU	měřítko: schéma bez měřítka
název přílohy:	VÝRĚZ PŮDORYSU PŘÍZEMÍ PP - ROZSAH PLOCHY NOVÉ KAUKČUKOVÉ PODLAHY	datum: 04/2024
		poč. form.: 2x A4



stavba: 	±0,00 = 196,230 m.n.m. výškový systém Jadran, souřadnicový systém JTSK BUDOVA ÚSTŘEDÍ ČNB NA PŘÍKOPĚ 28, SENOVÁŽNÉ NÁMĚSTÍ 30, PRAHA 1	druh dokumentace: PODKLADY sekce správní odbor 423 referát 423 04 stavební správa
akce/záměr: OPRAVA NÁŠLAPNÝCH PLOCH V PROSTORÁCH PENĚŽNÍHO PROVOZU	měřítko: schéma bez měřítka	
název přílohy: VÝŘEZ PŮDORYSU PŘÍZEMÍ PP - ROZSAH PLOCHY STÁVAJÍCÍ PODLAHY RENOVOVANÉ	datum: 04/2024	poč. form.: 2x A4



stavba:	±0,00 = 196,230 m.n.m. výškový systém Jadran, souřadnicový systém JTSK BUDOVA ÚSTŘEDÍ ČNB NA PŘÍKOPĚ 28, SENOVÁŽNÉ NÁMĚSTÍ 30, PRAHA 1	druh dokumentace: PODKLADY sekce správní odbor 423 referát 423 04 stavební správa
akce/záměr:	OPRAVA NÁŠLAPNÝCH PLOCH V PROSTORÁCH PENĚŽNÍHO PROVOZU	měřítko: schéma bez měřítko
název přílohy:	VÝŘEZ PŮDORYSU 1. SUTERÉNU 1S - POZICE OPRAVOVANÝCH PODLAH	datum: 04/2024
		poč. form.: 2x A4



stavba:	±0,00 = 196,230 m.n.m. výškový systém Jadran, souřadnicový systém JTSK BUDOVA ÚSTŘEDÍ ČNB NA PŘÍKOPĚ 28, SENOVÁŽNÉ NÁMĚSTÍ 30, PRAHA 1	druh dokumentace: PODKLADY sekce správní odbor 423 referát 423 04 stavební správa
akce/záměr:	OPRAVA NÁŠLAPNÝCH PLOCH V PROSTORÁCH PENĚŽNÍHO PROVOZU	měřítko: schéma bez měřítká
název přílohy:	VÝRĚZ PŮDORYSU 3. SUTERÉNU 3S - POZICE OPRAVOVANÝCH PODLAH	datum: 04/2024
		poč. form.: 2x A4